

TOP Kőszegről az ólmodi Őz-kúthoz (2. alpannonia® bevezető túra)

← 12,9km

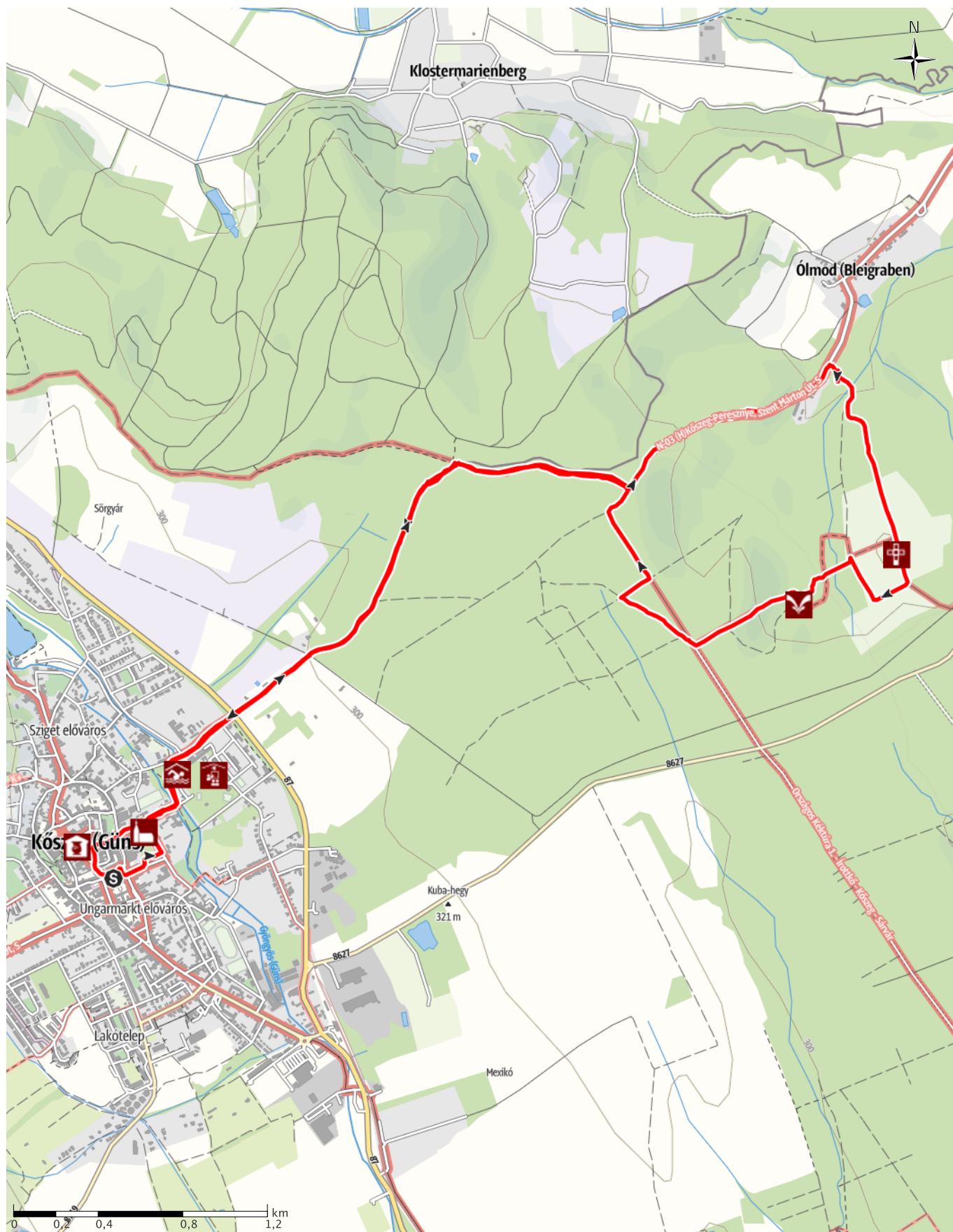
🕒 3:30óra

▲ 193m

▼ 193m

Nehézség

könnyű



Térkép forrásai: outdooractive Kartografie; OpenStreetMap (www.openstreetmap.org) Mitwirkende, CC-BY-SA (www.creativecommons.org)

TOP Kőszegről az ólmodi Őz kúthoz (2. alpannonia® ...

← 12,9km

🕒 3:30óra

▲ 193m

▼ 193m

Nehézség

könnyű



Térkép forrásai: outdooractive Kartografie; OpenStreetMap (www.openstreetmap.org) Mitwirkende, CC-BY-SA (www.creativecommons.org)

TOP Kőszegről az ólmodi Őz kúthoz (2. alpannonia® ...

← 12,9km

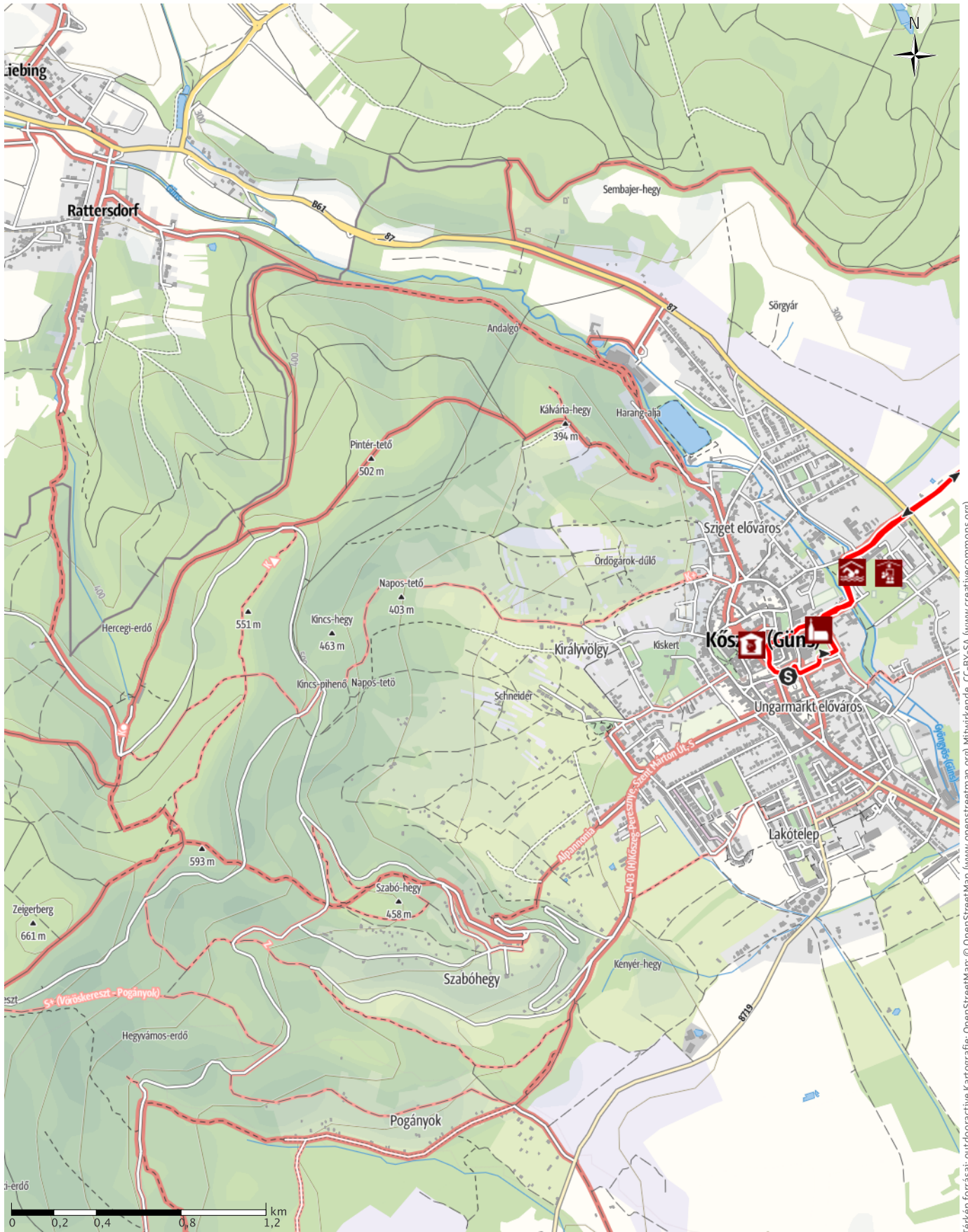
🕒 3:30óra

📏 193m

📏 193m

⚠️ Nehézség

😊 könnyű



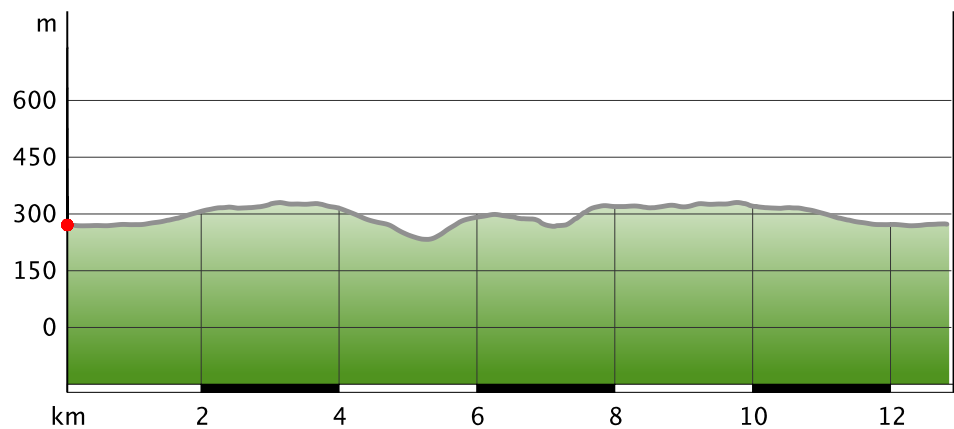
Térkép források: outdooractive Kartografie; OpenStreetMap (www.openstreetmap.org) Mitwirkende, CC-BY-SA (www.creativecommons.org)

TOP Kőszegről az ólmodi Őz kúthoz (2. alpannonia® ...

Útburkolat

Hossz 12,9km

Magasság profil



Túraadatok

Gyalogtúra

Hossz ↔ 12,9 km

Időtartam ⌚ 3:30 óra

Szint + ▲ 193 m

Szint - ▼ 193 m

Nehézség könnyű

Állóképesség ●●●●●

Technika ●●●●●

Magasság



Ajánlott időszak

JAN. | FEBR. | MÁRC.

ÁPR. | MÁJ. | JÚN.

JÚL. | AUG. | SZEPT.

OKT. | NOV. | DEC.

Értékelések

Szerzők

Élmény ●●●●●

Táj ●●●●●

Közösség

További túraadatok

Tulajdonságok

Tömegközlekedéssel elérhető

Egészséges környezet

Díjak (és akadálymentesség)

🕒 Körtúra



Zita Horváthné Korom

Frissítés: 2018-05-09



Forrás
Együttműködő szervezetek

Károly Krt. 11
1075 Budapest

info@termeszetjaro.hu

Korábban a kőszegiek kedvelt kirándulóhelye volt az Őz-kút. Ez az útvonal kényelmes sétát ígér, hogy mi is

felfedezhessük a hajdan népszerű forrást. A túra ideális „bemelegítés” lehet az alpannonia® nemzetközi túraútvonal bejárása előtt.

Amikor a II. világháborút követően Európa keleti és nyugati részre szakadt, egy műszaki határzár, vagyis vasfüggönyt építettek a két terület közé. Ennek létezésé alatt a Kőszegi-hegység egy részét csak külön engedéllyel lehetett látogatni, a túrázók ezért az Ólmod felé eső erdőket vették célba. A kirándulás egy akkori közkedvelt úti célt mutat be.

A túra könnyű, hiszen a terep kényelmesen járható, nincsenek nagy szintkülönbségek. Hangulatos erdőkön keresztül jutunk az Őz-kút kiépített forrásához.

Az úton számtalan látnivaló csábít megállásra. A városban megcsodálhatod a református templomot és az óriási, kb. kétszáz éves platánfát. Az Alsó-erdőbe érve, az úttól jobbra rejtőzik a Tőzegmohás lép - ez a természetvédelmi terület egyedi, ritka élővilágot őriz, fokozottan védett. Ólmod határában a Belovich-kápolna épülete díszíti a tájat. Az Őz-kút környéke az erdészetnek köszönhetően szépen megújult; esőbeálló, tűzrakó helyek és padok szolgálják a kényelmes

TOP Kőszegről az Ólmodi Őz kúthoz (2. alpannonia® ...

pihenést.

Az **alpannonia®** nemzetközi túraútvonal sárga „a” betűvel jelzett mellékszakaszai kellő alapozást és önbizalmat adnak, hogy utána neki merjünk vágni a fő útvonalnak, a piros „a” betűvel jelzett, közel 140 km-es „nagy” **alpannonia®**-nak. Ezt a túraútvonalat ajánljuk 2. bemelegítő szakasznak.

A szerző tippje

- *A forrás vize a bevizsgálások alapján nem iható; vigyél magaddal az útra megfelelő mennyiségű folyadékot!*
- *A környék ősszel gombában gazdag, számos fajtával találkozhatasz. Ha gyűjtesz belőle, fogyasztás előtt feltétlenül mutasd meg szakembernek!*

Biztonsági előírások

Az út nem tartalmaz veszélyes szakaszokat.

Felszerelés

Alapvető túrafelszerelés: zárt cipő, az évszaknak megfelelő öltözet, ivóvíz, élelem. A navigáláshoz **Természetjáró app**, vagy az Írott-kő Natúrpark térképe, melyet a kőszegi Tourinform irodában is megvásárolhatsz.

További információ

Térkép

A Kőszegi-hegység turistatérképe

Útleírás

A túra kezdőpontja

Kőszeg, Fő tér

Koordináták:

Geogr. 47.388152 N 16.542291 E

UTM 33T 616400 5249452

A túra végpontja

Kőszeg, Fő tér

Útleírás

Itiner:

- Kőszegről északkeleti irányba induljunk a **K** jelzéseken, melyekhez hamarosan a **S**, a Mária-út

jelzése, valamint a **kék kerékpárút**, végül pedig a **Z** jelzés is csatlakozik.

- 3,7 km után az út kettéágazik. Térjünk balra a **S** és **Z** jelzéseken Ólmod felé!
- Ólmod határában a Mária-szobornál térjünk le a jelzett útról a jobbra kiágazó ösvényre! Az Y elágazásnál a bal oldali ágon továbbhaladva jutunk a Belovich-kápolnához.
- A kápolna mögötti bekerített részt megkerülve tudjuk megközelíteni a hangulatos pihenővel rendelkező Őz-kutat.
- Az Őz-kúttól a Mária-út jelzéseivel együtt haladó **K●** jelzésen belesatlakozunk a **K** jelzés útvonalába jobbra, amelyen visszatérünk Kőszegre.

Részletes útleírás:

Kőszeg belvárosából jó ideig az **Országos Kéktúra K** jelzéseire bízhatjuk magunkat. A piacot elhagyva bal kéz felől, egy épület mögött pillanthatjuk meg a **hatalmas platánfát**, amit érdemes teljes nagyságában megcsodálni. A **református templom** után jobbra fordulva hamarosan a Gyöngyös patak partjára jutunk, majd átkelünk felette a hídon.

A városból kiérve figyelmesen keresztezzük a 87-es főutat, földúton sétálunk tovább észak felé, aztán bevetjük magunkat az erdőbe. A magyar-osztrák határhoz közel érve balról becsatlakozik a **Z** jelzés.

Hamarosan egy nagyobb csomópontba érünk, ahol az öt jelzés kettéágazik. Itt elhagyjuk az Országos Kéktúra nyomvonalát, és balra térünk az **S** és **Z** jelzéseken. Miután magunk mögött hagytuk az erdőt, Ólmod szélső házaihoz érve az egykori határőrség épületeivel találkozunk. Ezeken túl, az út menti Mária szobornál forduljunk jobbra az ösvényre! Az elágazásoknál mindig a bal oldali lehetőséget válasszuk! Az erdőből kiérve jobb kéz felől felfelé a **Belovich-kápolna** épülete. Miután elhaladtunk előtte, a földút után egy betonos rész következik. Itt fordulunk jobbra, majd ismét jobbra az erdő felé. A bekerített területnél, az erdő mellett kis tábla jelzi balra az irányt az Őz-kút irányába. Keljünk át az utunkba eső patakon, és jobbra tartva kövessük a táblákat!

Az **Őz-kútnál** érdemes nagyobb pihenőt tartani. Innen a **K●** és a Mária-út jelzései felfelé vezetnek, majd rövidesen becsatlakoznak a **K** jelzésbe. Aki jól tájékozódik, érdemes betérnie a hangulatos fenyőerdőbe, mielőtt visszaindul a városba.

TOP Kőszegről az ólmodi Őz kúthoz (2. alpannonia® ...

Megközelítés



Ez a túra tömegközlekedéssel könnyen megközelíthető.

Tömegközlekedéssel

- A zömmel Szombathelyről érkező távolsági buszokról a **Kőszeg, autóbusz-állomás** nevű megállóban érdemes leszállni.
- Ha vonattal érkezel **Kőszegre**, kalkulálj bele egy nagyjából 20 perces sétát a belvárosig, amit buszra szállva akár meg is spórolhatsz.

Megközelítés

- A buszmegállóból nyugati irányba induljunk a Liszt Ferenc utcán, majd forduljunk jobbra a Kossuth utcára, ahol a **P** jelzések a Fő térig kísérik bennünket (300 m)!
- A vasútállomástól kivezető utcán figyelmesen keresztezzük a 87-es főutat a gyalogátkelőhelynél! A körforgalomnál az első utcán, a Rákóczi Ferenc utcán térünk jobbra a város felé! Innen a **P** jelzéseket követve a Fő térre jutunk (1,5 km).

Autóval

- Kőszeg Szombathelytől északra a 87-es főút mentén érhetjük el.
- A belvárosban a parkolás fizetős. A legközelebbi ingyenes parkoló a Táncsics utcában van.

Látnivalók (13)



Múzeum

1 Fekete Szerecseny Patika (Kőszeg)

Rákóczi utca 3.

9730 Kőszeg

+36 30 219 0936

<http://www.koszegimuzeumok.hu>

Forrás: Együttműködő szervezetek



"A szerző tippje"

Templom

2 Református templom (Kőszeg)

Táncsics Mihály u. 2.

9730 Kőszeg

+36 94 951 447 +36 30 993 9918

ref.koszeg@gmail.com

<http://refegykoszeg.hu/>

Forrás: Együttműködő szervezetek



Fedett medence

3 Kőszegi Regionális Gyógyterápiás Uszoda

Kiss János utca 31.

9730 Kőszeg

+36 94 562 089

gyogypedagogia@nagylaszlo-koszeg.sulinet.hu

uszoda.koszeg@gmail.com

<http://www.nagylaszlo-koszeg.sulinet.hu/>

Forrás: Együttműködő szervezetek



Speciális iskola

4 „Iskola a határon” (Kőszeg)

Kiss J. u. 31.

9730 Kőszeg

94/360-185

<http://www.nagylaszlo-koszeg.sulinet.hu/>

Forrás: Együttműködő szervezetek



"A szerző tippje"

Kápolna

5 Belovich-kápolna

Forrás: Magyar Természetjáró Szövetség



"A szerző tippje"

Forrás

6 Őz-kút (Kőszeg)

Forrás: Magyar Természetjáró Szövetség



"A szerző tippje"

Múzeum

7 Postamúzeum (Kőszeg)

TOP Kőszegről az ólmodi Őz kúthoz (2. alpannonia® ...

Rajnis u. 3.
9730 Kőszeg
☎ +36 94 360 373 +36 30 789 9662
info@irottko.hu
<http://www.koszeg.hu/hu/koszeg/muzeumok/postamuzeum-31.html>
Forrás: Együttműködő szervezetek

"A szerző tippje"

📍 Városháza
12 Városháza (Kőszeg)

Jurisics tér 8.
9730 Kőszeg
☎ 94/562-511

<http://www.koszeg.hu>

Forrás: Együttműködő szervezetek



"A szerző tippje"

📍 Templom

8 Szent Imre templom (Kőszeg)

Jurisics tér
9730 Kőszeg
☎ 94/563-397

<http://koszeg.martinus.hu>

Forrás: Együttműködő szervezetek



📍 Múzeum

13 Hősök tornya / Táborkoház (Kőszeg)

Jurisics tér 6.
9730 Kőszeg
☎ 30/219-0936

Forrás: Együttműködő szervezetek



"A szerző tippje"

📍 Templom

9 Szent Jakab templom (Kőszeg)

Jurisics tér
9730 Kőszeg
☎ 94/563-397

Forrás: Együttműködő szervezetek

Vidd magaddal a túrádat iPhone-on és Androidon!


QR-kód beolvasása, a túra offline mentése, megosztás és egyébek ...

Honlap

<http://www.termesztjaro.hu/s/GTugv>



"A szerző tippje"

📍 Múzeum

10 Arany Egyszarvú Patikamúzeum (Kőszeg)

Jurisics tér 11.
9730 Kőszeg
☎ 30/219-0936

<http://www.koszegimuzeumok.hu>

Forrás: Együttműködő szervezetek



📍 Építészeti különlegesség

11 Sgraffitós-ház (Kőszeg)

Jurisics tér 7.
9730 Kőszeg
☎ +36 94 200 530

info@iask.hu

<http://www.iask.hu>

Forrás: Együttműködő szervezetek