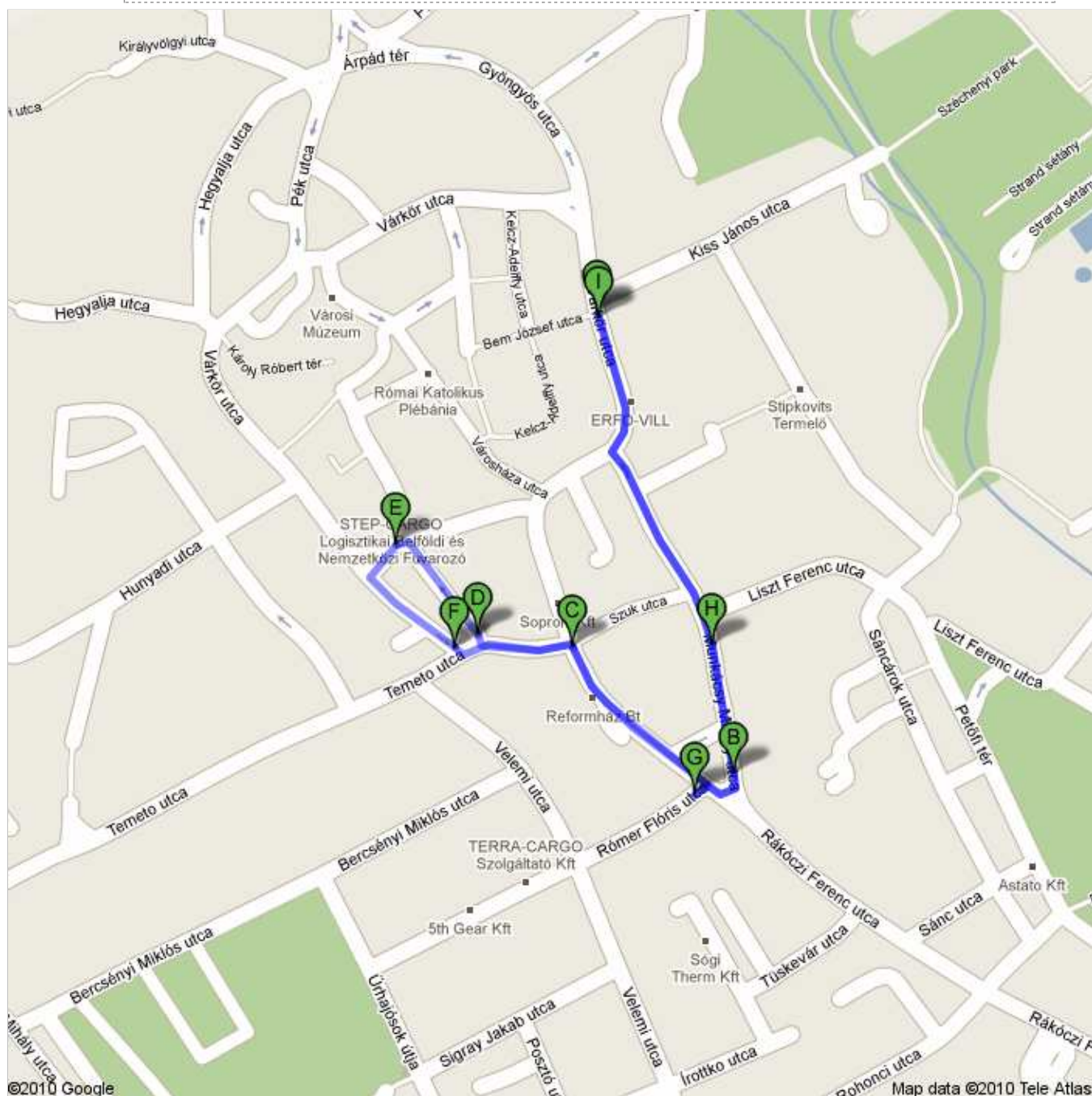




Útvonal ehhez: Várkör utca
2,1 km – körülbelül 25 perc
Síroller pálya nyomvonala

A gyalogos útvonaltervező jelenleg béta verzióban van.

Legyen óvatos – Lehetséges, hogy az útvonal egyes szakaszain nincs járda.



A Várkör utca

- | | | |
|----|--|--------------------------------|
| 1. | Haladjon tovább dél felé itt: Várkör utca, Kossuth Lajos utca irányába
Kb. 2 perc | menjen 150 m
összesen 150 m |
| 2. | Forduljon balra itt: Kossuth Lajos utca
Kb. 2 perc | menjen 200 m
összesen 350 m |
| 3. | Tovább a következőre: Munkácsy Mihály utca
Kb. 2 perc | menjen 170 m
összesen 500 m |

Összesen: **500 m** – körülbelül **6 perc**

B Munkácsy Mihály utca

összesen 0,0 km

- | | | |
|----|---|--------------------------------|
| 4. | Haladjon dél felé itt: Munkácsy Mihály utca | menjen 14 m
összesen 14 m |
| 5. | Forduljon jobbra Rákóczi Ferenc utca irányába | menjen 18 m
összesen 32 m |
| 6. | Forduljon jobbra itt: Rákóczi Ferenc utca
Kb. 3 perc | menjen 220 m
összesen 250 m |

Összesen: **250 m** – körülbelül **3 perc**

C Rákóczi Ferenc utca

összesen 0,0 km

- | | | |
|----|---|-------------------------------|
| 7. | Haladjon tovább északnyugat felé itt: Rákóczi Ferenc utca, Szuk utca irányába | menjen 5 m
összesen 5 m |
| 8. | Forduljon balra itt: Temeto utca
Kb. 1 perc | menjen 94 m
összesen 99 m |
| 9. | Forduljon jobbra itt: Gyory János utca | menjen 12 m
összesen 110 m |

Összesen: **110 m** – körülbelül **1 perc**

D Gyory János utca

összesen 0,0 km

- | | | |
|-----|--|--------------------------------|
| 10. | Haladjon tovább északnyugat felé itt: Gyory János utca, Várkör utca irányába
Kb. 2 perc | menjen 120 m
összesen 120 m |
| 11. | Forduljon balra itt: Várkör utca | menjen 14 m
összesen 140 m |

Összesen: **140 m** – körülbelül **1 perc**

E Várkör utca

összesen 0,0 km

- | | | |
|-----|---|--------------------------------|
| 12. | Haladjon délnyugat felé Ady Endre utca irányába | menjen 44 m
összesen 44 m |
| 13. | Forduljon balra itt: Ady Endre utca
Kb. 1 perc | menjen 120 m
összesen 160 m |

Összesen: **160 m** – körülbelül **1 perc**



F Ady Endre utca

összesen 0,0 km

- | | | |
|-----|---|------------------------------|
| 14. | Haladjon tovább délkelet felé itt: Ady Endre utca, Temeto utca irányába | menjen 10 m
összesen 10 m |
|-----|---|------------------------------|


	15. Forduljon balra itt: Temeto utca Kb. 1 perc	menjen 120 m összesen 130 m
	16. Forduljon jobbra itt: Rákóczi Ferenc utca Kb. 1 perc	menjen 73 m összesen 200 m
	17. Enyhén balra ezen maradva: Rákóczi Ferenc utca Kb. 2 perc	menjen 140 m összesen 350 m
	18. Forduljon jobbra itt: Rómer Flóris utca	menjen 16 m összesen 350 m
		Összesen: 350 m – körülbelül 4 perc

 **Rómer Flóris utca** összesen 0,0 km

	19. Haladjon tovább északkelet felé itt: Rómer Flóris utca, Rákóczi Ferenc utca irányába	menjen 16 m összesen 16 m
	20. Forduljon jobbra itt: Rákóczi Ferenc utca	menjen 15 m összesen 31 m
	21. Forduljon balra Munkácsy Mihály utca irányába	menjen 18 m összesen 49 m
	22. Forduljon balra itt: Munkácsy Mihály utca Kb. 2 perc	menjen 150 m összesen 200 m
		Összesen: 200 m – körülbelül 2 perc

 **Munkácsy Mihály utca** összesen 0,0 km

	23. Haladjon tovább észak felé itt: Munkácsy Mihály utca, Liszt Ferenc utca irányába	menjen 32 m összesen 32 m
	24. Tovább a következőre: Kossuth Lajos utca Kb. 3 perc	menjen 200 m összesen 230 m
	25. Forduljon jobbra itt: Várkör utca Kb. 2 perc	menjen 150 m összesen 400 m
		Összesen: 400 m – körülbelül 4 perc

 **Várkör utca**

Ezek az útvonalak csak tervezési célokat szolgálnak. Előfordulhat, hogy építkezések, közlekedési vagy időjárási körülmények, illetve egyéb okok miatt a valóság nem egyezik meg a térkép eredményeivel. Az útvonal tervezésekor legyen tekintettel ezekre a lehetőségekre is. Az út során vegye figyelembe az összes jelzőtáblát és tájékoztatót.

Térképadatok ©2010 Tele Atlas